



Vidmossen industriområde i Larsmo by och Larsmo kommun.

Anhängiggörande:

Godkänd i kommunstyrelsen:





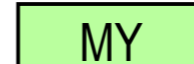


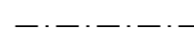


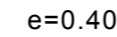

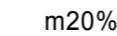







Godkänd i kommunfullmäktige:

Skala 1:2000

Korsholm 19.05.2008



PLANE BETECKNINGAR OCH BESTÄMMLER: KAAVAMERKINNÄT JA MÄÄRÄYKSET:

-  T-1 Kvarterksområde för affärs-, industri- och lagerbyggnader. På området får uppföras 1 bostad för fastighetens skötsel.
-  T Kvarterksområde för industri- och lagerbyggnader.
-  Rekreatiomsområde.
-  M Jord- och skogsbruksområde.
-  MY Jord- och skogsbruksområde med särskilda miljövärden.
-  Linje 3 m utanför planområdets gräns.
-  Kvarter-, kvartersdels- och områdesgräns.
-  Gräns för delområde.
-  9 Kvarternummer.
-  II Romersk siffra anger största tillåtna antalet våningar i byggnaderna, i byggnaden eller i en del därav.
-  e=0.40 Exploateringstal, dvs. förhållandet mellan våningsytan och tomtens yta.
-  30% Talet anger hur stor del av området eller byggnadsytan som får bebyggas.
-  m20% Beteckningen anger hur många procent av den på byggnadsytan tillåtna våningsytan som får användas för butikslokaler.
-  Byggnadsyta.
-  Gata reserverad för gångtrafik.
-  Trädrad som skall bevaras/planteras.
-  Del av område som skall planteras.
-  Gata.
-  STÄLG Namn på gata, väg, öppen plats, torg, park eller annat allmänt område.
-  s Del av område där trädbeståndet bör bevaras.

Allmänna bestämmelser:

1. Utomhus lager inom byggnadsplatserna bör mot vägen ingärdas med staket, som förhindrar insyn.
2. Minimiantalet bilplatser är 1 bilplats/ 3 anställda på T områden, och minst 1 bilplats/ 50 m² våningsyta, på T-1 områden.

