



Rensning av utfallsdiken vid behov
Laskuojien perkaus tarvittaessa

Gatuområdesgräns
Katualueen raja

Fastighetområdesgräns
Kiinteistöraja

Bovägen
Pojutite

Byvägen
Kylätie

Ankarvägen
Ankkuritie

Fastighetområdesgräns
Kiinteistöraja

Nuv. busshållplats
Nyk. bussipysäkki
Gatuområdesgräns
Katualueen raja

Lyktstolpen flyttas
Valaisinpylväs siirretään

Busshållplats
Bussipysäkki

Busshållplats
Bussipysäkki

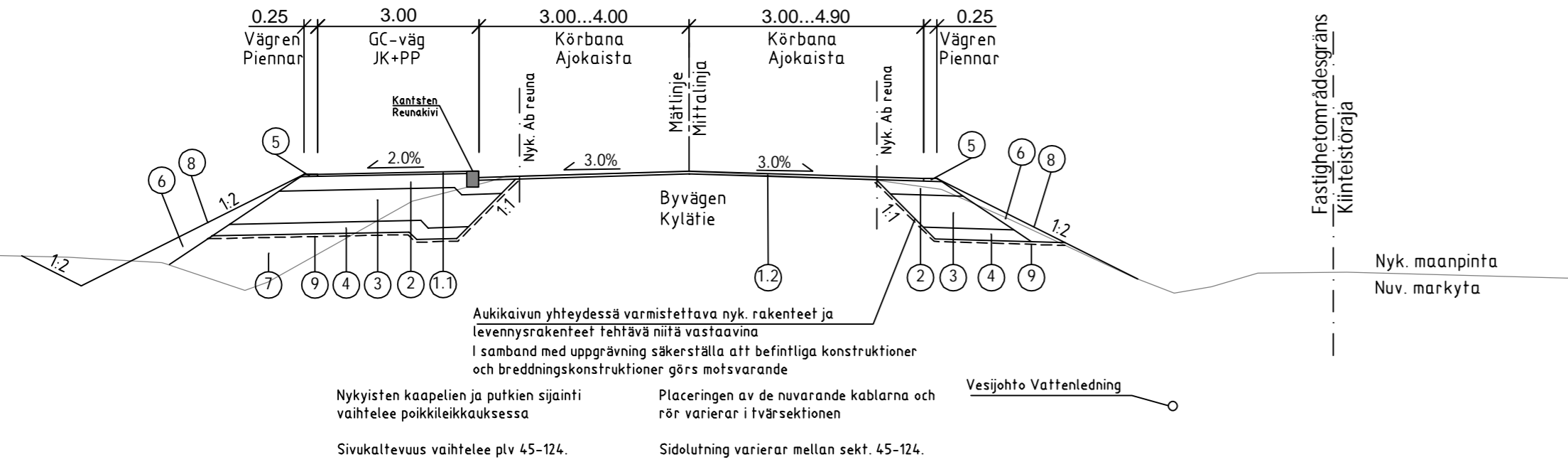
RITNINGSBETECKNINGAR / MERKINTÖJEN SELITYKSET:

- ASFALTBELAGD KORBANA / ASFALTIPÄÄLLYSTEINEN AJORATA AB16
- ASFALTBELAGD GC-VÄG / ASFALTIPÄÄLLYSTEINEN JK+PP AB11
- ÅNG NIITY
- ASFALTBELAGT TOMTANSLUTNING, FORDON / ASFALTIPÄÄLLYSTEINEN TONTTILIIITYMÄ, AJONEUVOT AB11
- GLDGJUTEN KANTSTÖD, HÖJD 12 CM LIUKOVALETTU REUNAKIVI, KÖRKEUS 12 CM
- VÄGKANT UTAN KANTSTEN / REUNAKIVETON REUNALINJA
- DAGVATTENLEDNING / HULEVESIVEMÄRI HV M 315 TUPLAPUTKI, PURKU R M 400
- DAGVATTENBRUNN / HULEVESIKAIVO
- KONTROLLBRUNN / TARKASTUSKAIVO
- Tryckledning nuv./Paineviemäri nyk.
- Vattenledning nuv./Vesijohto nyk.
- Brunn nuv./Kaivo nyk.
- Belysningsstolpe nuv./Valaisinpylväs nyk. Herrfors

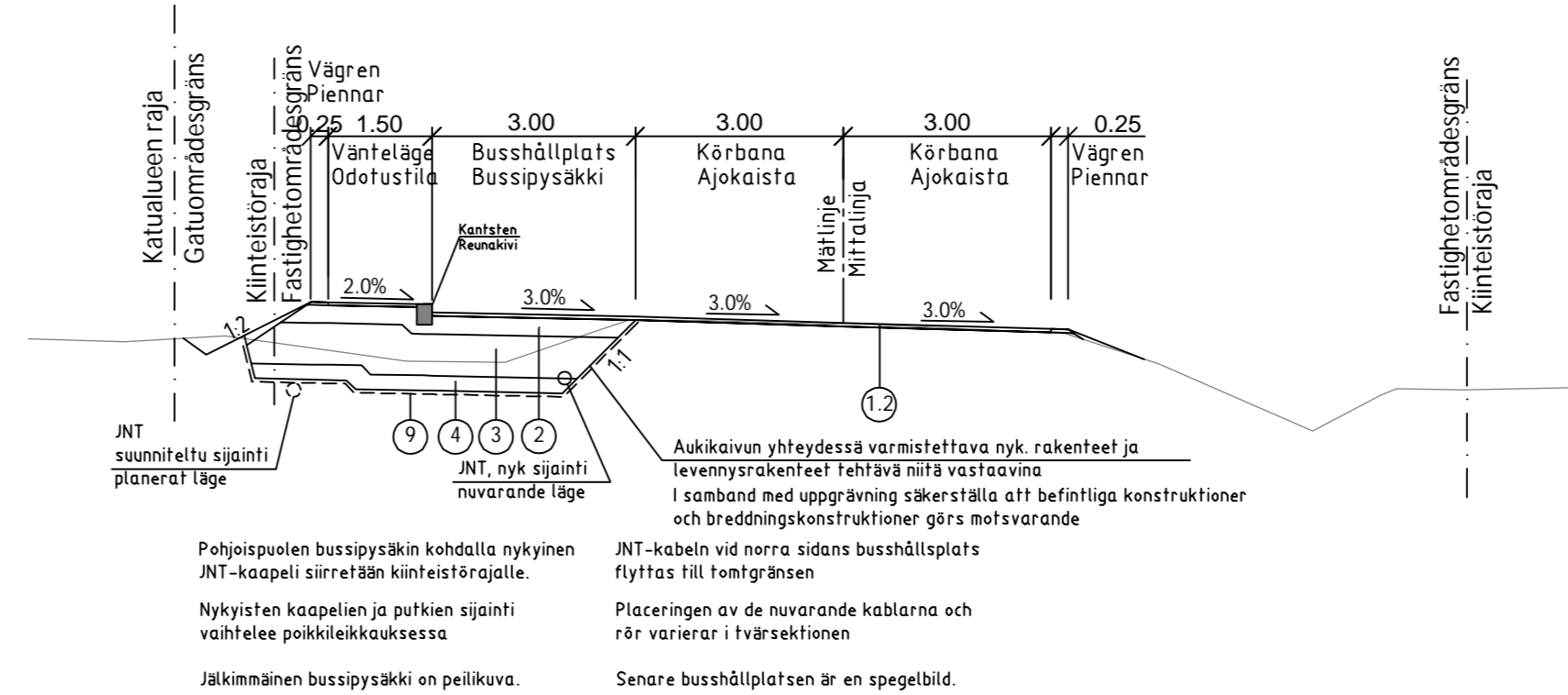
Belysningsplan enligt skilt plan
Valaistus suunnitelma erillisen suunnitelman mukaisesti

A	Lisätty jalkakäytävä ja pyörätie plv. 4-62 sekä bussipysäkki plv. 407-500.	2.2.2024	J-RA
Merkki	Muutos	Pvm	Suunn.
K.osa/Kylä	Korttel/Tila	Tontti/Rekno	Viranomaisen merkintöjä
Keskusta			
Rakennusostimensäkö			Koordinaattijärjestelmä Kork. järj.
Gatusanering/Katusaneeraus			ETRS-GK23 N2000
Rakennuskohteen nimi ja osoite			Piirustuksen sisältö Mittakaava
			Planritning / Suunnitelmapaketti 1:500
Byvägens gång- och cykelbana Kylätien jalkakäytävä ja pyörätie Larsmo / Luoto			
	Ramboll Finland Oy Teräskeskus 1-3 E 65100 Viassa Luodon kunta	Suunn. ala TKA	Työnro 1510077594
	Pohjoinen Luodantie 68570 Luoto	Piirustusno 2.1	Piirustuskoko 1160x297
Suunn. (nimi, tulkinto, allekirjoitus)		Piir.	Hyv.
Jonna-Riikka Alanen		SGr	Taavi Tervala
			Pvm 15.9.2023

Typsektion / Peruspoikkileikkaus
Sekt 4-62
Pl 4-62



Busshållplats / Busspysäkit
Sekt 407-500
Pl 407-500



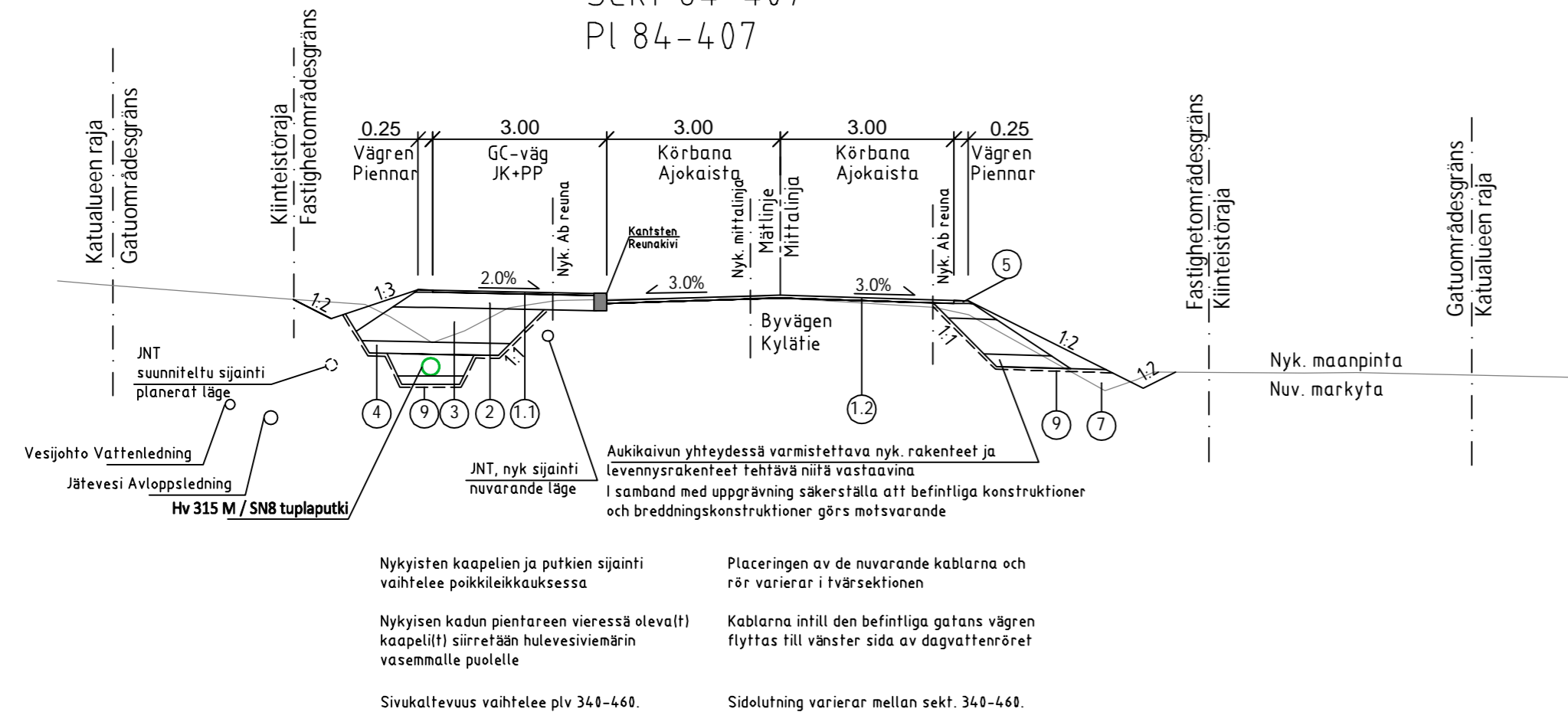
Päällysrakenne Byvägen/Kylätie

N:O	NIMITYS	MATERIAALI	PAKSUUS
1.1	Päällystekerros	AB 11	40
1.2	Päällystekerros	AB 16	50
2	Sit. kantava kerros	KaM 0...32	260
3	Jakavakerros	KaM 0...64	600
4	Suodatinkerros	Hk	210
Päällysrakenteen kokonaispaksuus			1110/1120

5	Piennartäyte	KaM/SrM 0...16
6	Luisakatäyte	Soveltuvista kaivuu massoista
7	Pengertäyte	Soveltuvista kaivuu massoista
8	Verhous	Niittyverhous suunnitelmakartan mukaisesti
9	Suodatinkangas	N3

Nykyisen kadun päällyste sekoitusjyrsitään nykyiseltä leveydeltään plv 80-400

Typsektion / Peruspoikkileikkaus
Sekt 84-407
Pl 84-407



A	Lisätty jalkakäytävä ja pyörätie plv. 4-62 sekä bussipysäkit plv. 407-500.	2.2.2024	J-RA
Merkki	Muutos	Pvm	Suunn.
K.osa/Kylä	Korttel/Tila	Tontti/Reknro	Viranomaisten merkintöjä
Bosund			
Rakennustoimenpide			Koordinaattijärjestelmä Kork. järj.
Gatusanering/Katusaneeraus			ETRS-GK23 N2000
Rakennuskohteen nimi ja osoite			Piirustuksen sisältö Mittakaava
Byvägen gång- och cykelbana Kylätien jalkakäytävä ja pyörätie Larsmo / Luoto			Typsektioner / Tyypipoikkileikkaukset 1:100
RAMBOLL	Ramboll Finland Oy Teräksenkuja 1-3 E 65100 Vaasa	Suunn.ala Tyonro	Piirustuskoko
Larsmo Luoto	Luodon kunta Pohjoinen Luodontie 68570 Luoto	TKA 1510077594	Piirustuskoko
Suunn. (nimi, tutkinto, allekirjoitus)		Piirustusno 2.4	Muutos
Jonna-Riikka Alanen		Piirt. Hyv. Pvm	
		J-RA Taavi Tervala	15.9.2023